












-  - proj. sõidutee asf.bet. kate
-  - proj. jalgräe asf.bet. kate
-  - proj. betoonkivi kate
-  - proj. peenra kindlustus
-  - proj. halljastus
-  - proj. katte serv
-  - proj. katte ja ol. ol. katte ühendsioon
-  - proj. äärekivi (ristl.29x15) h=10 cm
-  - proj. äärekivi (ristl.30x15) h=3...5 cm
-  - proj. äärekivi (ristl.29x15) h=0 cm
-  - proj. taktiilne plaat

## MÄRKUSED:

1. Joonise alusena on kasutatud:
  - Kingu kinnistu detailplaneering.
  - Ma-a ala plaan tehnoövrkudega koostas Wew OÜ , töö nr.Geo-206-16, mõõditatud 28.12.2016
  - Viljandi mnt 75 mahasõit tee nr. 92 Tartu - Viljandi - Kilingi-Nõmme km 0,1, koostas Teeprojektid Tiit Korn FIE, töö nr. 1702 01.03.2017.
  - Sirkel & Mall OÜ asendiplaan, töö nr 14-17 02.03.2017.
  - Koordinaadid L-EST 97 süsteemis; Kõrgused Balti süsteemis.
2. Sidekaevust 605 kuni kaevuni 4216 paigaldatakse sidekaabel Telia Eesti AS sidekanalisatsioon.

[illegible]

### Tehnilised näitajad:

Krundi pind:	8880m <sup>2</sup>
Täisehituse %:	29.77%
Ehitisealune pind	2643,72m <sup>2</sup>
Suletud netopind	2735,2m <sup>2</sup>
Suletud brutopind	2846,13m <sup>2</sup>
Hoone kõrgus:	10.00=abs 78m
Korruselisus:	2
Hoone maht kokku	26191 m <sup>3</sup>
Parkimiskohad:	<b>25 kohta</b>
Sihtotstarve:	50% Ärimaa, 50% Tootmismaa
Tulepüvisuklass:	TP2